

Stefan Eklund  
Stockholm-Gotlands distrikt  
Galgbacksvägen 5, 186 30 Vallentuna  
stefan eklund@skogsstyrelsen.se  
08-51451462

Fastighet

SUNDBY 7:10

Kommun

Haninge

Församling

Fiversättraöns intresseförening UPA

## Rådgivning om Områdesskydd/nyckelbiotoper

Vid rådgivningen i fält, den 2017-09-27 deltog Göran Jacobson samt Stefan Eklund från Skogsstyrelsen.

Vid rådgivningen diskuterades följande åtgärder:

Området är en nyckelbiotop på ön Ängsholmen öster om Fiversättraön i Stockholms södra skärgård. Biotopen är en naturskogsartad skog med gamla grova tallar och aspar med ett inslag av senvuxen gammal gran. I övrigt växer björk, sälg och enstaka ask och ek i området. Biotopen ligger i en svacka mellan berg och är på så vis skyddad från starka vindar.

Områdets ursprung är troligtvis skogsbete som upphört och efter att djuren slutat att hålla marken öppen har nu området växt igen med lövträd och gran. I norra delen utvidgas nyckelbiotopen med tallskogen som där har ett inslag av asp och ek. Det finns rikligt med död ved i form av lågor och torra träd i olika nedbrytningsstadier och av skilda trädslag över hela biotopen.

Lämpligt är att återställa åtminstone den norra delen genom att frihugga de gamla tallarna och äldre asp och ek från konkurrerande gran. Det är främst yngre gran som bör avverkas nära de gamla träden.

Område har mycket höga naturvärden och vi har möjlighet att besluta om ett biotopskyddsområde som ett permanent skydd. Det finns även möjlighet att teckna ett naturvårdsavtal med målsättning att bevara områdets naturvärden i form med dess gamla träd och död ved av olika trädslag.

Om intresse finns för att bevara områdets naturvärden med något av våra områdesskydd, kontakta då mig vidare diskussion om vad det innebär för Er.

Med vänlig hälsning

Stefan Eklund  
Naturvårdsspecialist

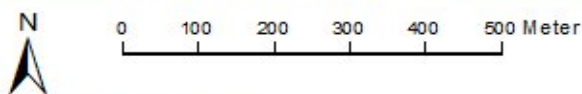


*Vi arbetar på medborgarnas uppdrag för att skogens alla värden ska tas tillvara på ett väl avvägt sätt.*

## Rådgivningsärende R 2134-2017


Utskriftsdatum: 2017-10-05

Kartans mittpunktskoordinat:  
SWE REF99TM (N, E) 6554418, 702104  
WGS84 (Lat, Lon) 59.08106, 18.52711





Kartprojektion: SWE REF99-TM  
Bakgrundskartan ur allmänt kartmaterial  
© Lantmäteriet 109/2037.


### TECKENFÖRKLARING


 Rådgivningsyta


#### Hänsyn


 Biotopskydd


 Naturårdsavtal

 Nyckelbiotop

 Objekt med naturvärden


 Forn- och kulturlämning Punkt


 Forn- och kulturlämning Linje


 Forn- och kulturlämning Yta


 Storskogsbrukets Nyckelbiotoper

 Naturresevat

 Nationalpark

 Vattenskyddsområden

 Natura2000 fågeldirektivet

 Natura2000 habitatdirektivet